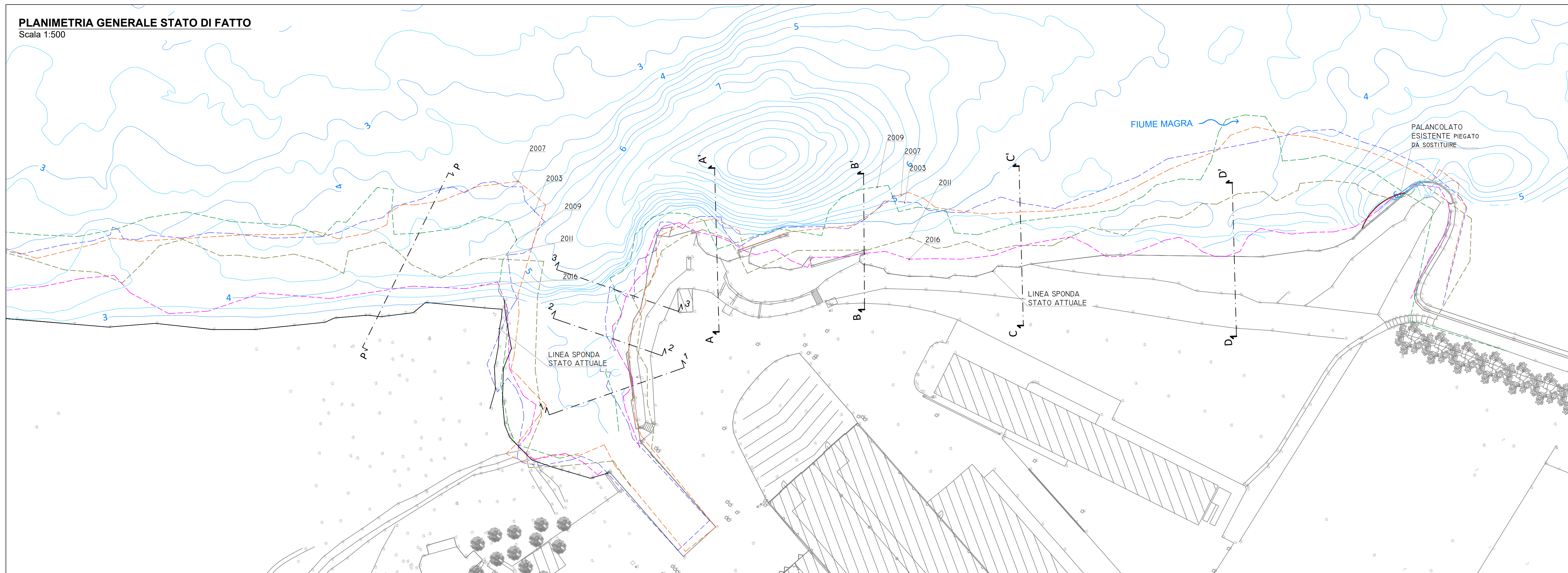


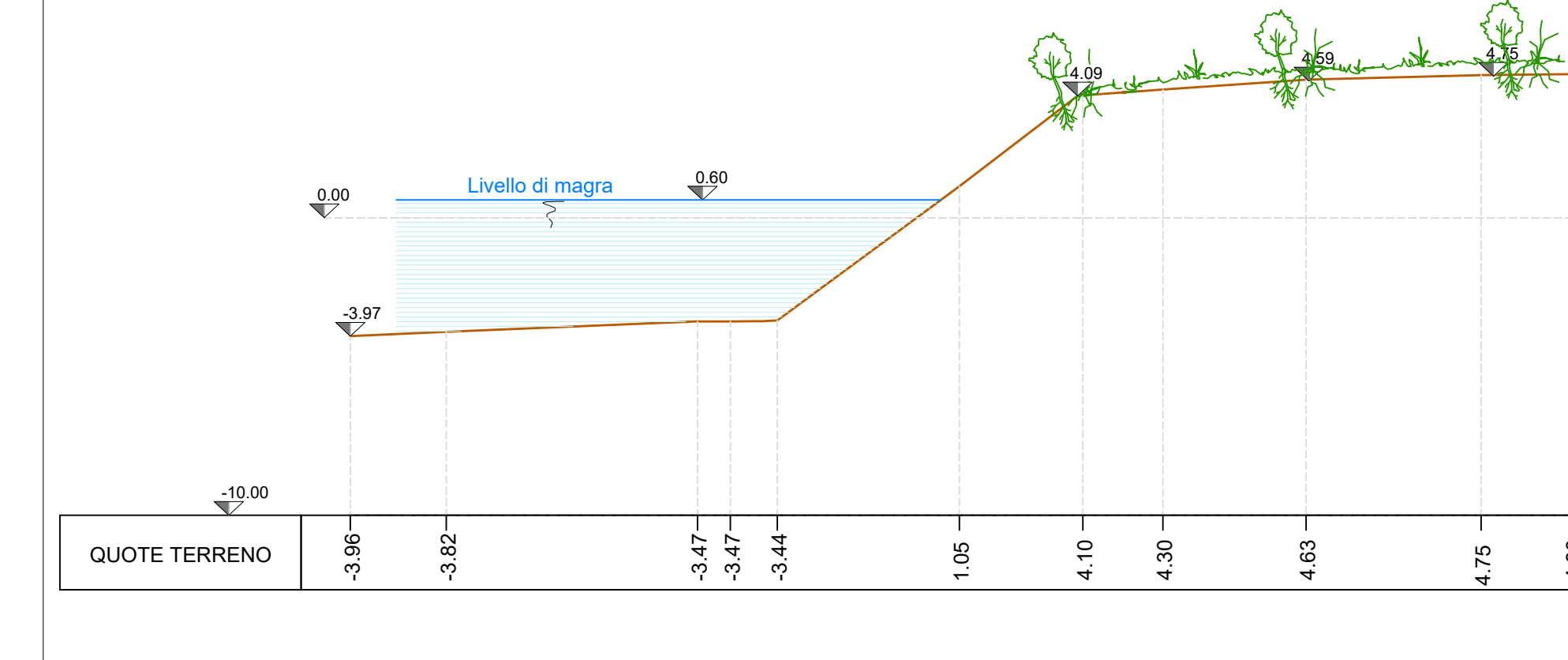
PLANIMETRIA GENERALE STATO DI FATTO

Scala 1:500



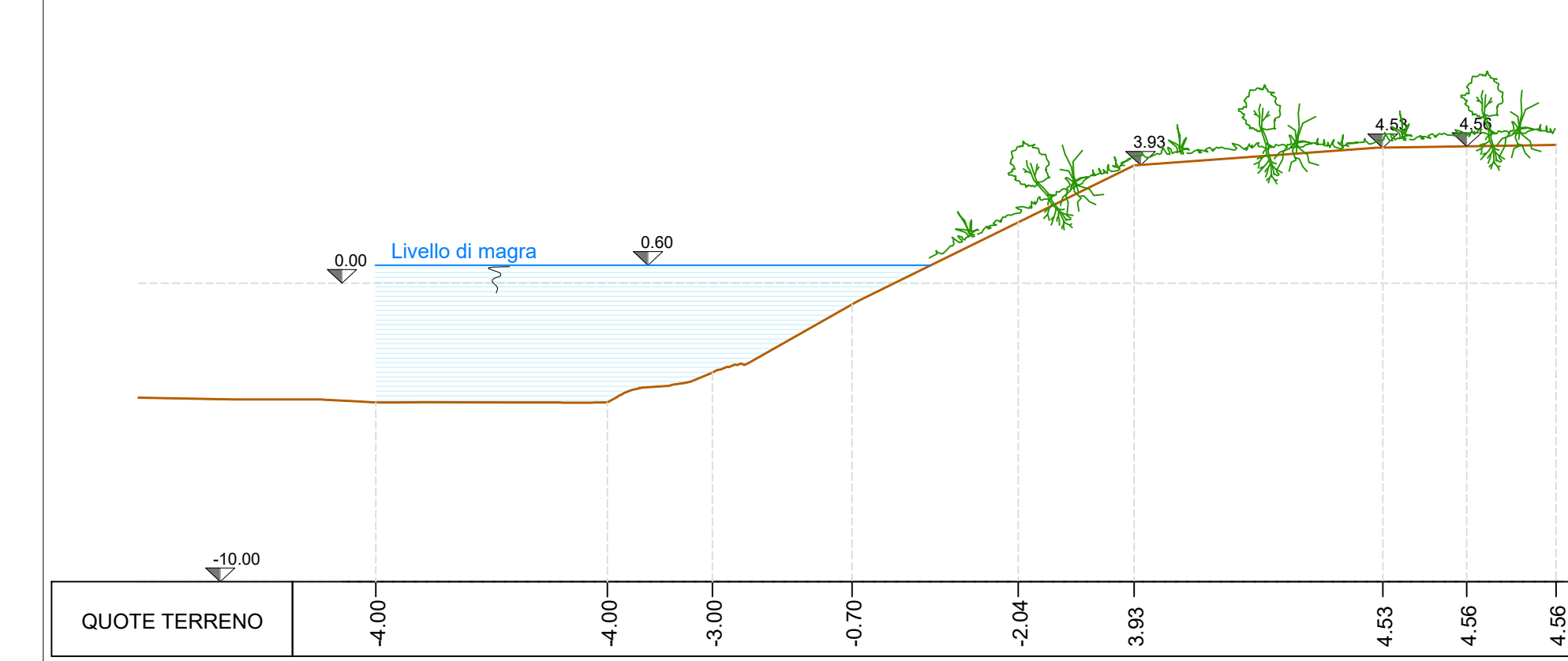
SEZIONE C-C' SPONDA

Scala 1:200



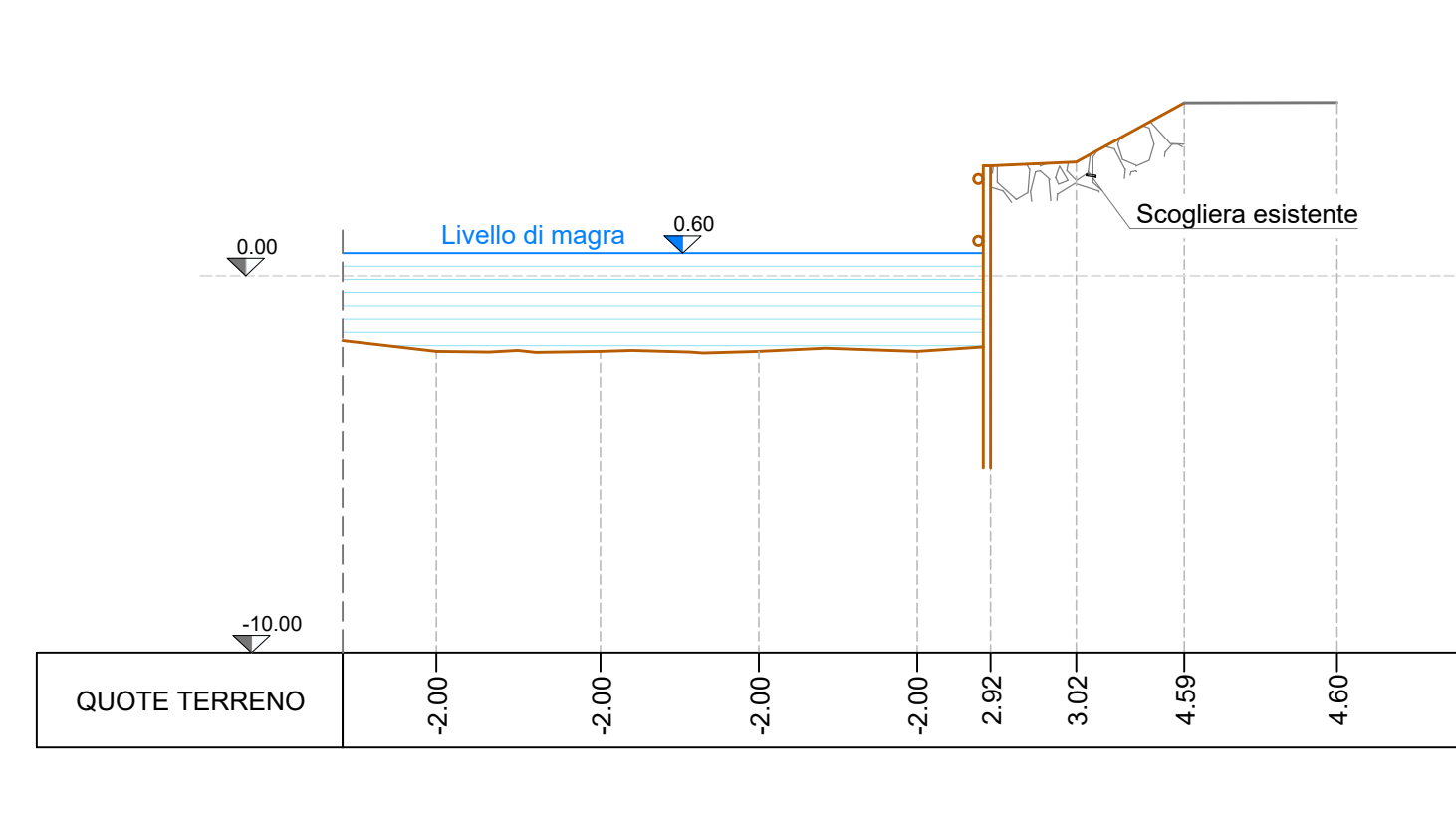
SEZIONE D-D' SPONDA

Scala 1:200



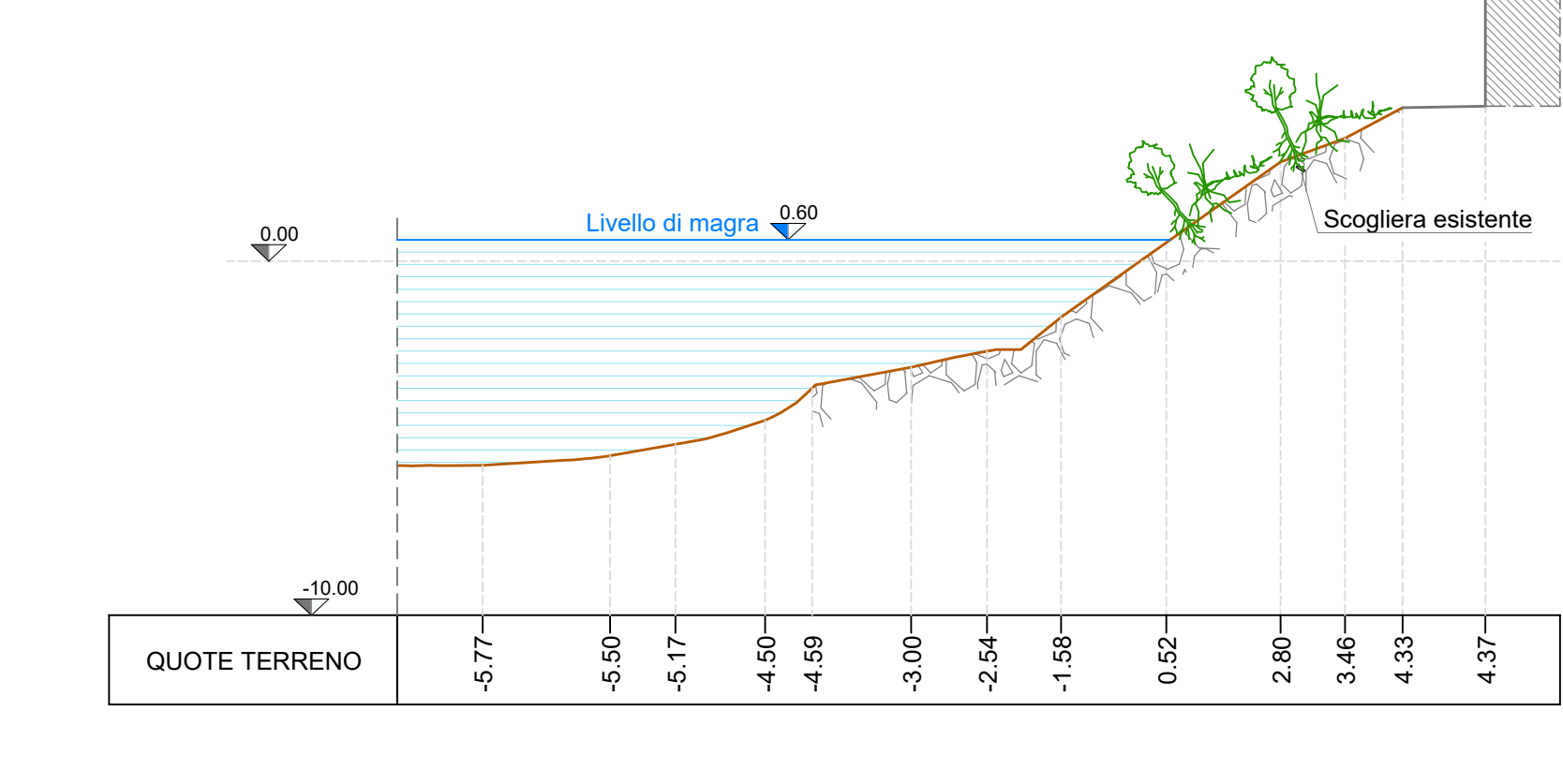
SEZIONE 1-1

Scala 1:200



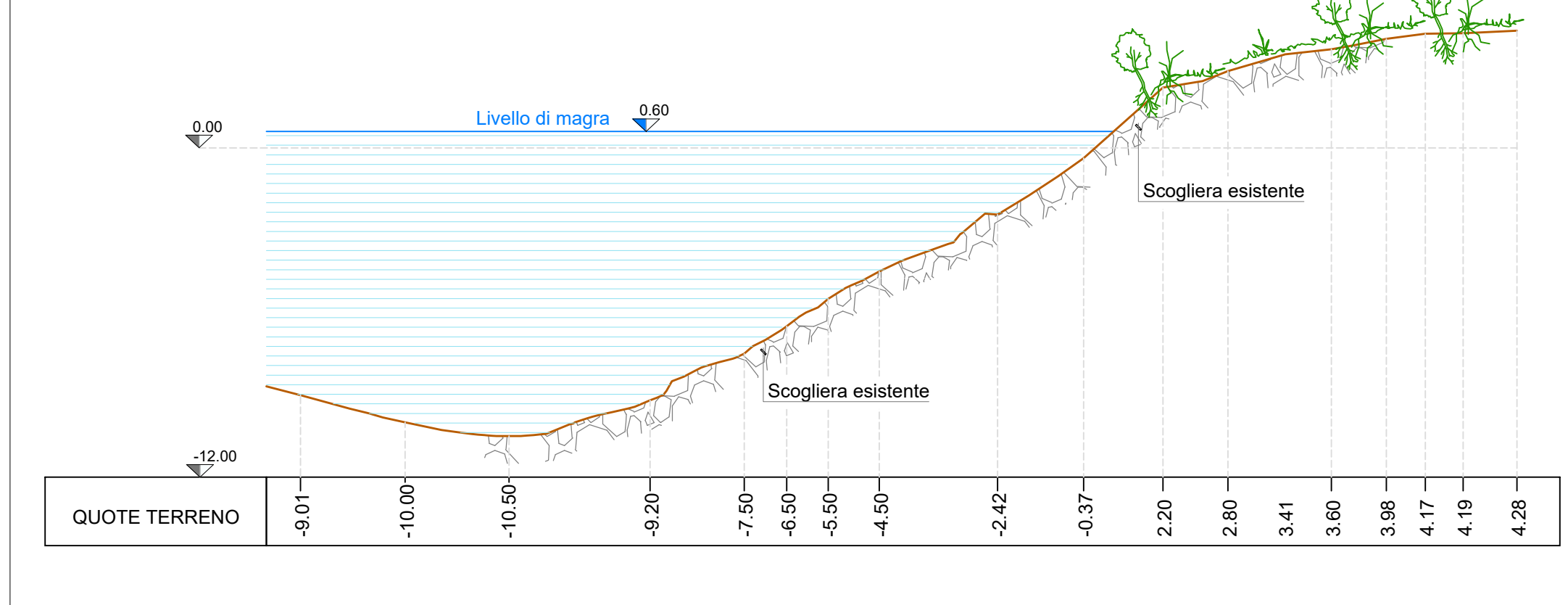
SEZIONE 3-3

Scala 1:200



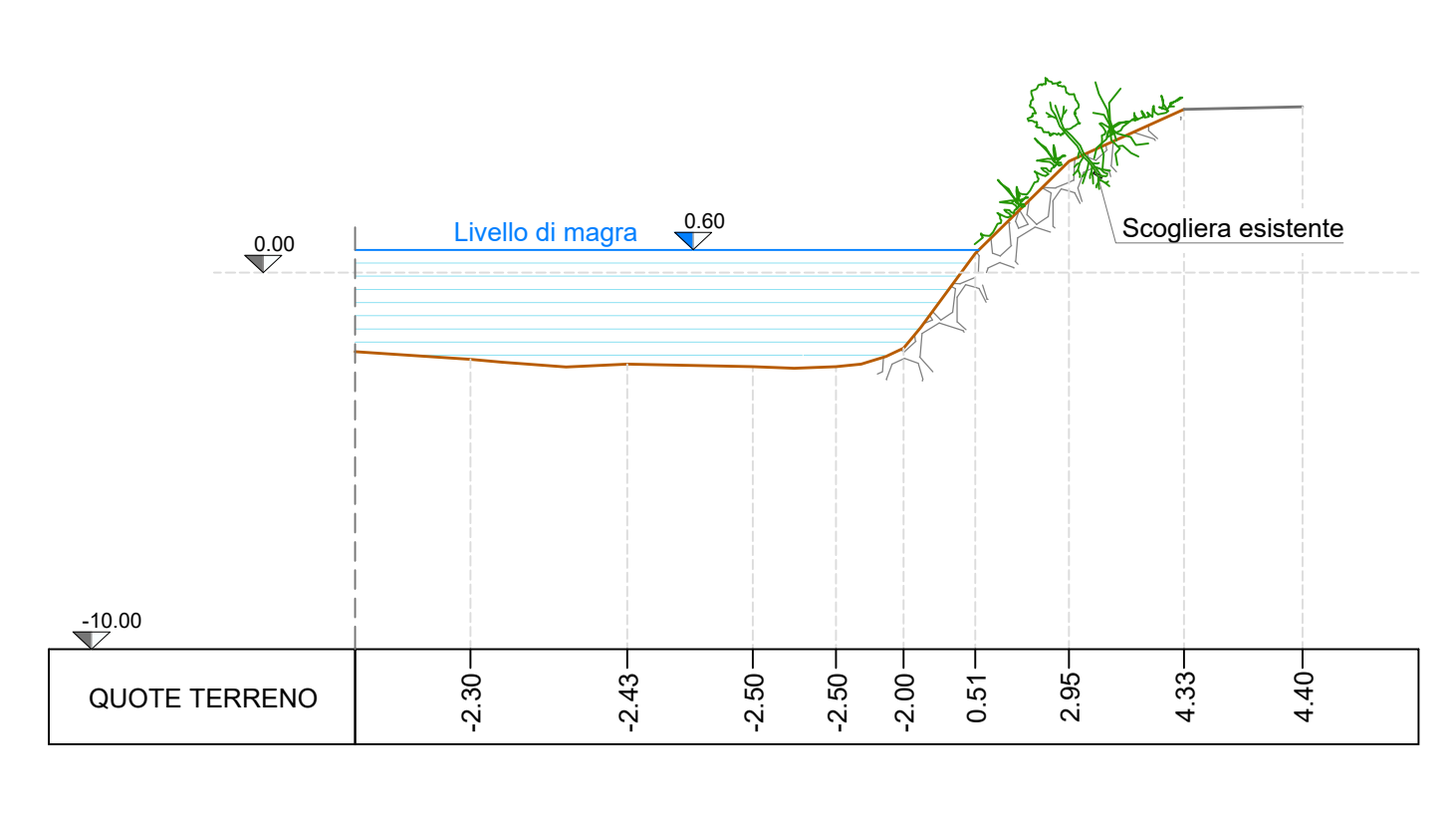
SEZIONE A-A SPONDA

Scala 1:200



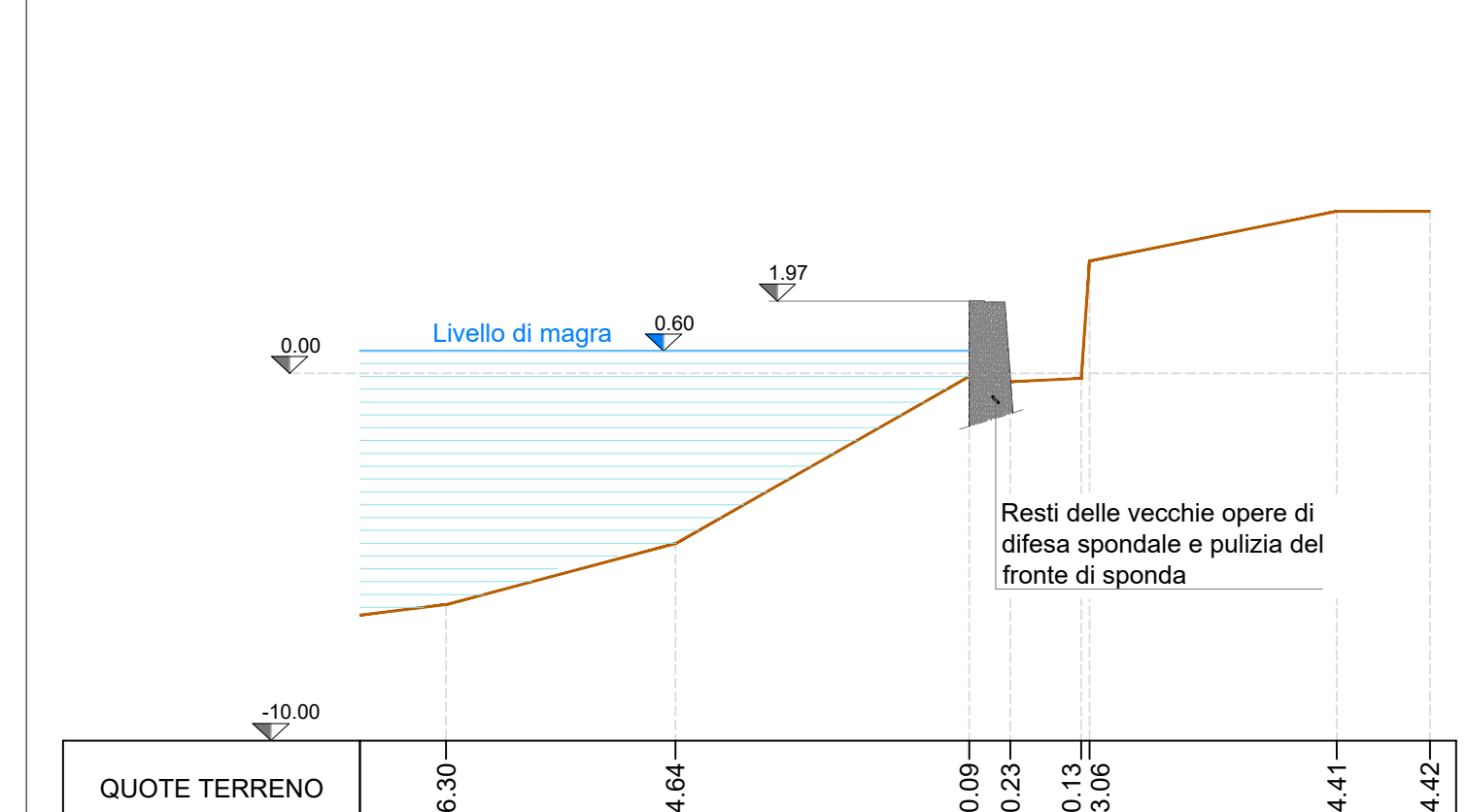
SEZIONE 2-2

Scala 1:200




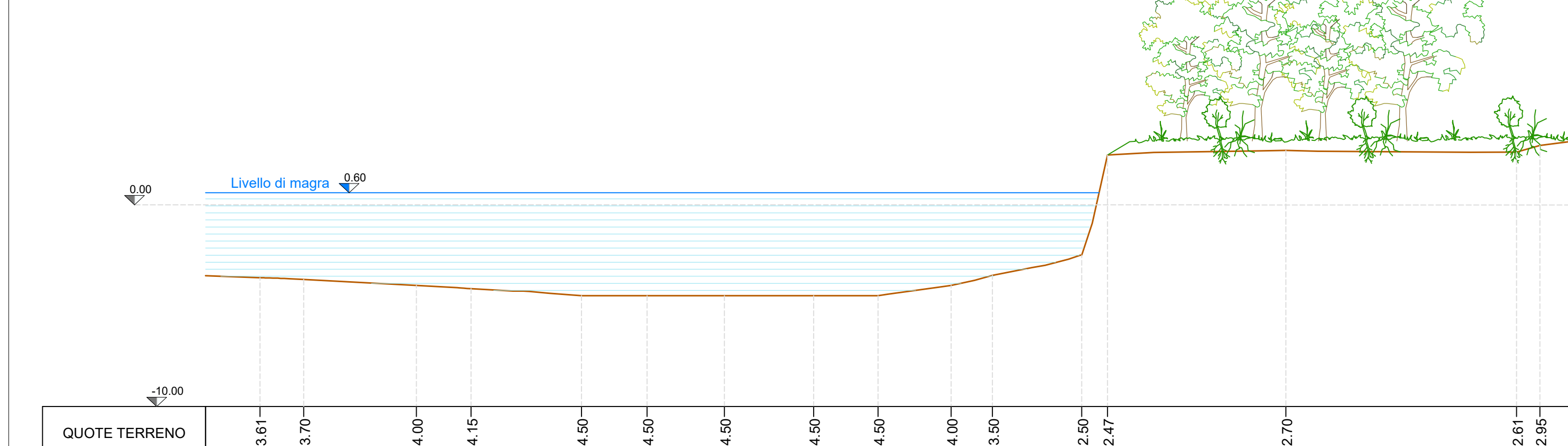
SEZIONE B-B SPONDA

Scala 1:200



SEZIONE P-P PENNELLO

Scala 1:200



COMUNE DI AMEGLIA
Provincia della Spezia

Committente:
Sanlorenzo s.p.a.

Livello di progetto:
Esecutivo

Tavola n°:
ARC-001

Scala:
Varie

Codice Progetto:
P210-20

Nome File:
P210-20-E-DI-ARC-001-A

Titolo:
RISTRUTTURAZIONE DELLA SPONDA DESTRA DEL FIUME MAGRA E RIPRISTINO DEL PENNELLO A PROTEZIONE DEL SITO INDUSTRIALE ESISTENTE

Oggetto:
PROPOSTA INTERVENTI DI RIPRISTINO E PROTEZIONE STATO DI FATTO
PLANIMETRIA E SEZIONI

Firme:



Rev.	Modifiche / Revisioni	Redatto	Data	Contr./Appr.	Data
A	PRIMA EMISSIONE	MMA/RP	23/04/2021	RP/RV	23/04/2021